






LEGENDA:

	- ISTNIEJĄCE OZNAKOWANIE PONDOWE
	- ISTNIEJĄCE OZNAKOWANIE PONDOWE
	- PROJEKTOWANE OZNAKOWANIE PONDOWE
	- USUNIĘTE OZNAKOWANIE PONDOWE
	- BARIERA UZ-212/b

Gmina Dřwĩnĩo Dřwĩnĩo 57 32-709 Dřwĩnĩo	Investor: Wykonalca: Nazwa opracowania:	Firma Dřogowa VIA ul. Piastów 5/52 05-110 Dřwĩnĩo Biuro Inżynierii	Budowa zintegrowanej sieci ścieżek rowerowych i pieszo-rowerowych w pasie drogi DW 965 odc. od 010 km 1+497,39 do odc. 010 km 3+276,73 (o długości ok. 1779,34mb) na terenie gminy Dřwĩnĩo			
			Główna: DřWĩNIA Zgłęsz. projektu:	Projekt: BOCHĘSKI	Wznowiãtztwo: MAŁOPOLSKIE	Stade: 1:500
Wykonawca: Projektant:	Imię / Nazwisko: Brano:	Uprawnienia:	MAP/0105/PW00/07	Wzrost:	Wzrost:	
Plan sytuacji - etap 13	mgr inż. Michał SWATEK			Wzrost:	Wzrost:	
Katów, czerwiec 2022 r.				Wzrost:	Wzrost:	